

TOPOGRAFSKA KARTA

MJERILO 1 : 25000


500m 250 0 500 1000m

POVRŠINA PODRUČJA = 8000m²

KOORDINATE RUBNIH TOČAKA

A - 422552.10 4903092.47
 B - 422627.36 4902951.28
 C - 422583.24 4902927.75
 D - 422507.97 4903068.95

LEGENDA:



Lokacija

Izradio: Elvis Meštrović, geom.

U Zadru, 21. rujna 2015. god.

Ovlaštena osoba:

Ana Lokas-Juranov, dipl.ing.geod.

Direktor:

Elvis Meštrović

KAT.OPĆINA SELINE
BROJ PLANA 10

FIRMA CIVE d.o.o.
Zadar, Brig 10
Naš znak: 93/15

POLOŽAJNI NACRT


MJERILO 1 : 2000



POVRŠINA PODRUČJA: 8000m²
KOORDINATA RUBNIH TOČKA:

A - 422552.10 4903092.47
B - 422627.36 4902951.28
C - 422583.24 4902927.75
D - 422507.97 4903068.95

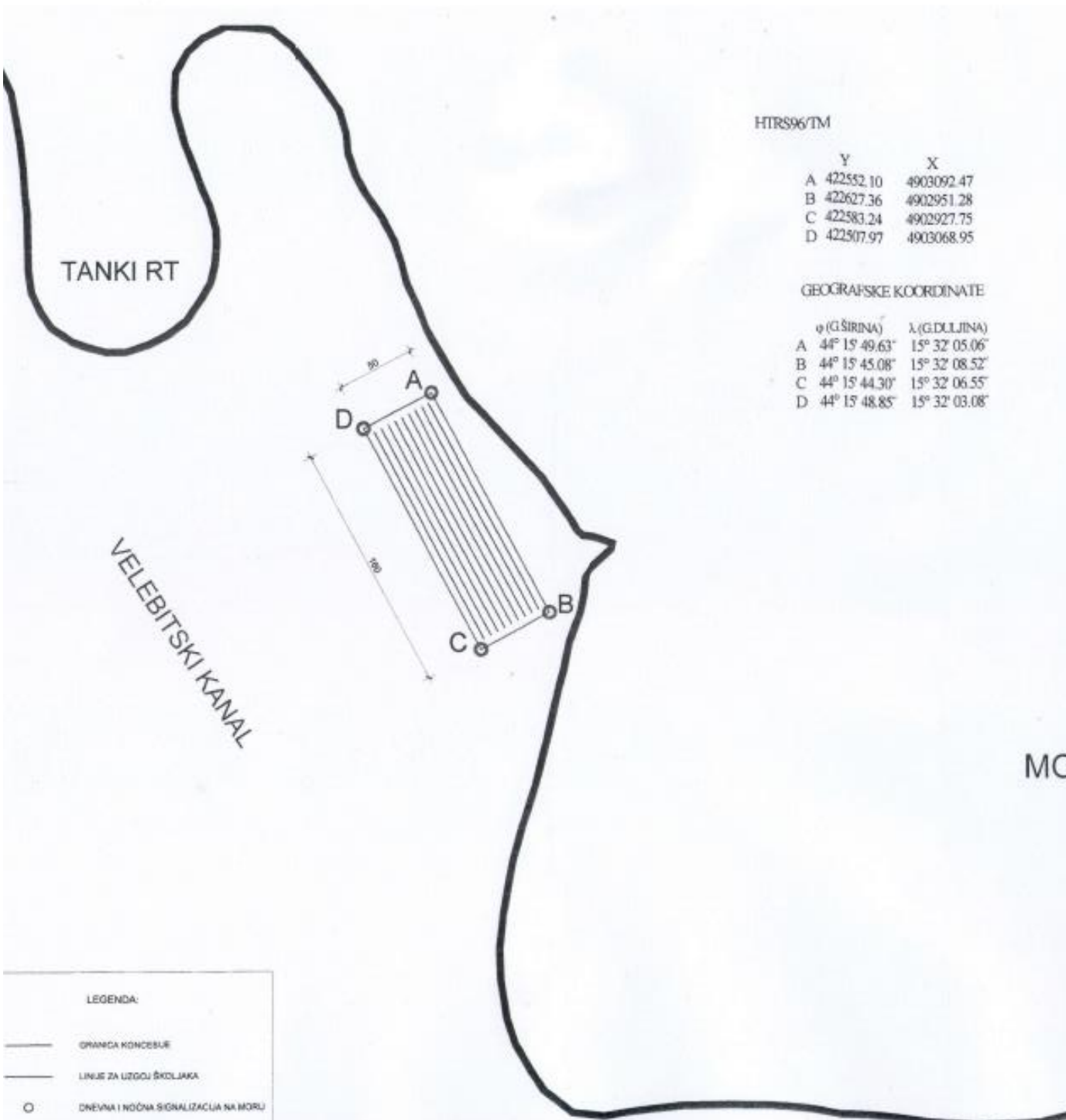
LEGENDA:



Izradio: E. Meštrović, geom.
Ovlaštena osoba:
Ana Lokas-Juranov, dipl.ing.geod.

U Zadru, 21. rujna 2015.god.

Direktor:
Elvis Meštrović



HTRS96/TM

	Y	X
A	422552.10	4903092.47
B	422627.36	4902951.28
C	422583.24	4902927.75
D	422507.97	4903068.95



GEOGRAFSKE KOORDINATE

	φ (G.ŠIRINA)	λ (G.DUJINA)
A	44° 15' 49.63"	15° 32' 05.06"
B	44° 15' 45.08"	15° 32' 08.52"
C	44° 15' 44.30"	15° 32' 06.55"
D	44° 15' 48.85"	15° 32' 03.08"

VELEBITSKI KANAL

MODRIĆ



LEGENDA:

	GRANICA KONCESIJE
	LINJE ZA UZGOJ ŠKOLJAKA
	DNEVNA I NOĆNA SIGNALIZACIJA NA MORU

GIN Group	GRADONAČELNIK	UZDAJALIŠTE ŠKOLJAKA U VELEBITSKOM KANALU KOD MODRIČA
	INŽENJER	OBRT "RIDOČA"
GLAVNI PROJEKTANT	Zdravko Rambrot dipl.ing. građ.	
PROJEKTANT	Zdravko Rambrot dipl.ing. građ.	
SURADNIK	Boudo Radošević dipl.ing. građ.	
MAŠTALO 1:2500	OSNOVNA I.D. 12415	PROJ. T.D. 12415
	BR. 3	LISTA 3
		DATA 11.2016.g.
NAZIV	SITUACIJA SA LINIJAMA ZA UZGOJ ŠKOLJAKA	