



Republika Hrvatska  
Zadarska županija  
Općina Novigrad  
Općinski načelnik  
OIB: 09817183355

IBAN : HR7524020061853700009

Trg kralja Tomislava 1,  
23 312 Novigrad

Klasa: 402-01/15-01/05  
Ur.broj: 2198/08-15-2  
Novigrad,28.04.2015.g

REPUBLIKA HRVATSKA  
Zadarska Županija

Primljeno:	30.12.2015	
Klasifikacijska oznaka:	Org.jed.	
NP-931-01/15-1/7	07	
Urudžbeni broj:	Prih:	Vrijednost.
2198/08-15-1	-	-

ZADARSKA ŽUPANIJA  
Upravni odjel za prostorno uređenje  
Zaštitu okoliša i komunalne poslove  
N/P Olivijo Meštović, dipl.ing.geod.  
Pročelnik  
B. Petranovića 8, Zadar

**Predmet: Izrada katastra nekretnina za k.o Novigrad - zamolba za sufinansiranje**

Poštovani,  
Trenutno radimo na katastarskoj izmjeri za k.o Novigrad koja obuhvaća naselja Novigrad i Paljuv .  
U 2015.g odradili smo 30 % ugovorenog posla , molimo Vas za sufiananciranje prema Vašim mogućnostima.

U pravitku Vam dostavljamo :

1. Ugovor o javnim uslugama za obavljanje geodetsko katastarskih usluga s Izvršiteljem Geodetskim zavodom d.d Split
2. Privremena situacija br. 1 na iznos od 124.980,63 kn
3. Privremena situacija br. 2 na iznos od 70.443,63 kn
4. Privremena situacija br 3. Na iznos od 207.922,31 kn
5. Privremena situacija br 4. Na iznos od 25.693,15 kn

S poštovanjem

Općinski načelnik  
Ioso Klapan dipl.vet.



DRŽAVNA GEODETSKA UPRAVA, Zagreb, Gruška 20, OIB: 84891127540, koju zastupa ravnatelj dr. sc. Danko Markovinić,

OPĆINA NOVIGRAD, Novigrad, Trg kralja Tomislava 1, OIB 09817183355, koju zastupa načelnik Joso Klapan, dipl. vet. ( u daljnjem tekstu NARUČITELJI)

i  
GEODETSKI ZAVOD d.d. SPLIT, R. Boškovića 20, Split, OIB 65342447502 koje zastupa Predsjednik Uprave Robert Klojčnik, dipl.ing.geod. ( u daljnjem tekstu IZVRŠITELJ), sklopili su :

**UGOVORO JAVNIM USLUGAMA**  
za obavljanje geodetsko-katastarskih usluga  
u svrhu izrade katastra nekretnina na području Općine Novigrad za  
katastarsku općinu Novigrad

**PREDMET UGOVORA**

**Članak 1.**

Na temelju ponude IZVRŠITELJA, KLASA: 931-04/14-03/27, URBROJ: 378-15-11, te njenog prihvaćanja, IZVRŠITELJ se obvezuje obaviti geodetsko-katastarske usluge u svrhu izrade katastra nekretnina na području Općine Novigrad za katastarsku općinu Novigrad (oko 2597 ha).

**Članak 2.**

Obavljanje geodetsko-katastarskih usluga iz članka 1. ovog Ugovora o javnim uslugama obuhvaća:

1. Uspostavljanje dopunskog polja stalnih točaka geodetske osnove
2. Izrada digitalnog ortofotoplana i digitalnog modela terena
3. Prikupljanje i obrada podataka o položaju i obliku zgrada i drugih građevina za dio katastarske općine
4. Prikupljanje i obrada podataka o katastarskim česticama za dio katastarske općine
5. Prikupljanje i obrada podataka o zgradama i drugim građevinama za dio katastarske općine
6. Prikupljanje i obrada podataka o nositeljima prava na katastarskim česticama za dio katastarske općine
7. Izrada elaborata katastarske izmjere
8. Ažuriranje elaborata katastarske izmjere podacima odgovarajućih elaborata na temelju koji su provedene promjene u katastarskom operatu od trenutka preuzimanja

podataka katastarskog operata i zemljišnoknjižnih podataka do trenutka započinjanja izlaganja

9. Sudjelovanje u postupku izlaganja na javni uvid i dopunske izmjere po prigovorima
10. Ažuriranje svih dijelova elaborata katastarske izmjere na temelju podataka dopunskih izmjera po prigovorima te podacima odgovarajućih elaborata na temelju koji su provedene promjene u katastarskom operatu od trenutka otvaranja zemljišne knjige do trenutka stavljanja u službenu uporabu katastarskog operata
11. Završna kontrola usporedbom digitalnog katastarskog plana i alfanumeričkih podataka te izrada popisa razlika
12. Ažuriranje svih dijelova elaborata katastarske izmjere po riješenim razlikama
13. Tisak katastarskog plana i pregledne katastarske karte (u četiri primjerka)

Sve usluge moraju biti izvedene sukladno Dokumentaciji za nadmetanje odnosno Opisu usluga koji je određen u Pravitku br. 1 Dokumentacije za nadmetanje.

## **CIJENA**

### **Članak 3.**

Za geodetsko-katastarske usluge iz članka 1. ovog ugovora o javnim uslugama sporazumno se utvrđuje cijena (bez PDV-a) iskazana u prihvaćenoj ponudi u ukupnom iznosu od:

**1.634.437,00 kuna**

(slovima: milijunšeststotinatridesetčetiritisućečetiristotinetridesetsedamkuna).

## **ROK POČETKA I ZAVRŠETKA PRUŽANJA USLUGA**

### **Članak 4.**

IZVRŠITELJ se obvezuje započeti s pružanjem usluga odmah po potpisu ovog Ugovora.

Sve ugovorene geodetsko-katastarske usluge, koje je potrebno obaviti do početka izlaganja na javni uvid podataka katastarske izmjere (zaključno s točkom 8.), moraju biti obavljene u roku od 24 mjeseca od dana potpisivanja ugovora o javnim uslugama, a ostale geodetsko-katastarske usluge iz članka 2. ovog Ugovora moraju biti obavljene u roku od 36 mjeseci od dana potpisivanja ugovora o javnim uslugama.

Sve ugovorene usluge moraju biti obavljene do 31. prosinca 2018.

## NAČIN PLAĆANJA

### Članak 5.

Sredstva potrebna za provođenje katastarske izmjere za svaku od faza, snosit će sporazumne strane u slijedećim postotnim odnosima:

DRŽAVNA GEODETSKA UPRAVA  
OPĆINA NOVIGRAD

30 % odnosno 490.331,10 kn  
70 % odnosno 1.144.105,90 kn

Uz navedena financijska sredstva NARUČITELJI su obavezni osigurati i sredstva za zakonom propisani porez na dodanu vrijednost.

### Članak 6.

IZVRŠITELJ će za obavljene geodetsko-katastarske usluge NARUČITELJIMA podnositi privremene obračunske situacije, a po dovršetku posla okončanu obračunsku situaciju.

Pregled obavljenih geodetsko-katastarskih usluga, te ovjeru obračunskih situacija vrši DRŽAVNA GEODETSKA UPRAVA.

Privremena i okončana obračunska situacija koju IZVRŠITELJ dostavlja Općini Novigrad mora prethodno biti ovjerena od strane DRŽAVNE GEODETSKE UPRAVE.

Predviđeno financiranje obavljenih poslova je:

- |                  |                                |
|------------------|--------------------------------|
| - u 2015. godini | - cca 30 % ugovorenih poslova, |
| - u 2016. godini | - cca 50 % ugovorenih poslova, |
| - u 2017. godini | - cca 10 % ugovorenih poslova, |
| - u 2018. godini | - cca 10 % ugovorenih poslova, |

Dinamika financiranja obavljenih geodetsko-katastarskih usluga može se izmijeniti sporazumom NARUČITELJA i IZVRŠITELJA.

### Članak 7.

NARUČITELJI se obvezuju, da će isplatu iznosa za stvarno izvršene poslove po obračunskim situacijama izvršiti u skladu sa propisima o izvršenju proračuna Republike Hrvatske, proračuna Općine Novigrad, te dinamici financiranja obavljenih geodetsko-katastarskih usluga predviđenoj ovim Ugovorom o javnim uslugama.

IZVRŠITELJ je dužan, barem osam dana prije podnošenja obračunske situacije, obavijestiti DRŽAVNU GEODETSKU UPRAVU o izvršenim poslovima, radi uvida u njih, njihovog pregleda, te ovjere obračunske situacije.

Dan ovjere obračunske situacije smatra se danom početka dužničko-vjerovničkog odnosa.

## OBVEZE IZVRŠITELJA

### Članak 8.

IZVRŠITELJ je dužan u roku od 14 dana od dana potpisa ugovora ažurirati vremenski raspored izvršavanja usluga koji je sastavni dio njegove ponude, te ga ažurirati i dostavljati NARUČITELJIMA najmanje jednom tromjesečno.

IZVRŠITELJ se obavezuje da će, po okončanju cijelog posla, Općini Novigrad dostaviti jedan primjerak digitalnog zapisa katastarskog plana, te jedan primjerak katastarskog plana i pregledne katastarske karte u analognom obliku (na papiru), za cijelo područje na kojem se provodi katastarska izmjera, putem DRŽAVNE GEODETSKE UPRAVE.

IZVRŠITELJ se obavezuje da će, u roku koji mu odredi DRŽAVNA GEODETSKA UPRAVA, o svom trošku, postupiti po svim primjedbama koje se odnose na nedostatke u obavljanju ugovorenih geodetsko-katastarskih usluga, na koje bude pismeno upozoren prilikom pregleda istih.

## OBVEZE NARUČITELJA

### Članak 9.

DRŽAVNA GEODETSKA UPRAVA će omogućiti IZVRŠITELJU pravodobno preuzimanje katastarskih podataka potrebnih za obavljanje geodetsko-katastarskih usluga bez naknade.

DRŽAVNA GEODETSKA UPRAVA obavlja nadzor nad izvođenjem ugovorenih geodetsko-katastarskih usluga i kontrolu kvalitete, sukladno dokumentaciji za nadmetanje i Opisu poslova iz ponude IZVRŠITELJA, te u skladu sa uputama od strane DRŽAVNE GEODETSKE UPRAVE i važećih propisa.

## UGOVORNA KAZNA

### Članak 10.

U slučaju da IZVRŠITELJ kasni s ispunjenjem ugovorene obveze u ugovorenom roku, kada za to ne postoje opravdani razlozi navedeni u članku 13. ovog ugovora o javnim uslugama, IZVRŠITELJ će platiti naručitelju 1‰ (jedan promil) od vrijednosti neizvršenih geodetsko-katastarskih usluga za svaki dan zakašnjenja.

Vrijednost neobavljenih geodetsko-katastarskih usluga iz stavka 1. ovog članka Ugovora o javnim uslugama zajednički utvrđuju NARUČITELJI i IZVRŠITELJ.

## JAMSTVO ZA UREDNO ISPUNJENJE UGOVORA

### Članak 11.

IZVRŠITELJ je dužan najkasnije u roku 8 (osam) dana od dana potpisa ovog Ugovora o javnim uslugama dostaviti DRŽAVNOJ GEODETSKOJ UPRAVI garanciju banke, kao

Jamstvo za uredno ispunjenje ugovora za slučaj povrede ugovornih obveza, na iznos od deset (10) % ugovorene cijene (bez PDV-a).  
Jamstvo za uredno ispunjenje ugovora naplatit će se u slučaju povrede ugovornih obveza.

Povredom ugovornih obveza smatra se neizvršavanje ugovorenih usluga pravovremeno, kvalitetno i u skladu s odredbama ovog Ugovora o javnim uslugama, Dokumentacije za nadmetanje i Ponude IZVRŠITELJA.

U slučaju povrede ugovornih obveza iz prethodnog stavka, DRŽAVNA GEODETSKA UPRAVA će IZVRŠITELJU uputiti pisanu opomenu kojom zahtijeva da se učinjeni propust ispravi u danom roku.

U slučaju da IZVRŠITELJ ne ispravi učinjeni propust u roku danom u opomeni, DRŽAVNA GEODETSKA UPRAVA će naplatiti Jamstvo za uredno izvršenje ugovora i može raskinuti ovaj Ugovor o javnim uslugama.

Ukoliko je Jamstvo za uredno izvršenje ugovora naplaćeno, a Ugovor o javnim uslugama nije raskinut, IZVRŠITELJ je dužan dostaviti novo jamstvo za uredno izvršenje ugovora u roku od 10 (deset) dana od dana primitka poziva na dostavu, u suprotnom će DRŽAVNA GEODETSKA UPRAVA raskinuti ovaj Ugovor o javnim uslugama.

Ako Jamstvo za uredno izvršenje ugovora ne bude naplaćeno, DRŽAVNA GEODETSKA UPRAVA će nakon isteka Ugovora o javnim uslugama isto vratiti IZVRŠITELJU.

## **PRODULJENJE ROKA ZA IZVRŠENJE USLUGA**

### **Članak 12.**

Ugovorne strane su suglasne da se predviđeni rok za izvršenje usluga iz ovog Ugovora o javnim uslugama može produžiti u slučaju nastupa slijedećih okolnosti:

- Ako zbog više sile nije moguće ispunjavati ugovorne obveze,
- ako u toku izvršavanja ovog ugovora o javnim uslugama NARUČITELJI izmjene IZVRŠITELJU zadatak
- ako nastupe druge okolnosti ili događaji koji onemogućavaju ispunjenje Ugovora o javnim uslugama u roku.

## **RASKID UGOVORA**

### **Članak 13.**

Ako se u tijeku pružanja usluga pokaže da se IZVRŠITELJ ne drži uvjeta iz ovog Ugovora o javnim uslugama, te da pružene usluge imaju nedostatke, DRŽAVNA GEODETSKA UPRAVA će pisanim putem upozoriti IZVRŠITELJA na to i odrediti mu rok da svoj rad uskladi sa svojim obvezama.

Ukoliko do isteka roka IZVRŠITELJ ne postupi po zahtjevu DRŽAVNE GEODETSKE UPRAVE, NARUČITELJI imaju pravo raskinuti ovaj Ugovor o javnim uslugama i zahtijevati naknadu štete, a IZVRŠITELJ je dužan dostaviti NARUČITELJIMA sve do tada izrađene podatke / materijale, uključujući i radne verzije.

Ugovorne strane suglasne su da se Ugovor može raskinuti prije isteka roka valjanosti u slučaju nastupa slijedećih okolnosti:

- ako zbog više sile nije moguće stalno ispunjavati ugovorene obveze,
- ako nastupe druge okolnosti ili događaji koji onemogućavaju ispunjenje ugovora

IZVRŠITELJ se obvezuje u slučaju raskida ovog Ugovora, kada je to moguće, izvršiti usluge do gotovosti faze u kojoj ih NARUČITELJI mogu preuzeti.

U slučaju raskida ovog Ugovora o javnim uslugama prije isteka roka njegove valjanosti, koji je uzrokovala jedna od ugovornih strana, strana koja je uzrokovala raskid ugovora odgovorna je za nastalu štetu drugoj ugovornoj strani, a ugovornim stranama ostaju sva prava i obveze koje su nastale u tijeku važenja Ugovora o javnim uslugama.

Raskid se daje u pisanom obliku i dostavlja drugoj ugovornoj strani preporučenom poštanskom pošiljkom. Otkazni rok traje 30 (trideset) dana i računa se od dana dostave otkaza drugoj ugovornoj strani. Dostava otkaza smatrat će se uredno izvršenom danom otpreme preporučene poštanske pošiljke na adresu odgovarajuće ugovorne strane.

## ZAVRŠNE ODREDBE

### Članak 14.

Sva pitanja u svezi s pravima i dužnostima iz ovog Ugovora o javnim uslugama rješavat će potpisnici ovog Ugovora o javnim uslugama prvenstveno sporazumno.

Ukoliko se ne postigne sporazum iz prethodnog stavka ovoga članka, svi sporovi koji proizlaze iz ovog Ugovora o javnim uslugama i u vezi s njim, uključujući i sporove koji se odnose na pitanja njegovog valjanog nastanka, povrede ili prestanka, kao i na pravne učinke koji iz toga proistječu, konačno će se riješiti arbitražom u skladu s važećim Pravilnikom o arbitraži pri Stalnom arbitražnom sudištu Hrvatske gospodarske komore (Zagrebačkim pravilima).

Eventualne isplate na koje NARUČITELJI budu obvezani po arbitraži biti će određene u najmanje pet obroka koji dospijevaju jednom godišnje, od kojih prvi obrok dospijeva na naplatu najranije 2016. godine, što uključuje i pravo na pripadajuću kamatu.

Ukoliko se ne postigne sporazum iz stavka 1. ovoga članka niti se spor ne riješi ugovorenom arbitražom, ugovorne strane ugovaraju mjesnu nadležnost stvarno nadležnog suda u Zagrebu.

### Članak 15.

Ugovorne strane su suglasne da za sve što nije izrekom navedeno u ovom Ugovoru o javnim uslugama, vrijede odredbe Zakona o državnoj izmjeri i katastru nekretnina ( „Narodne novine“ broj 16/07 i 124/10), Zakona o obavljanju geodetske djelatnosti ( „Narodne novine“ broj 152/08, 61/11 i 56/13) i ostalih odgovarajućih propisa.

Na odgovornost ugovornih strana za ispunjenje obveza iz ovog Ugovora o javnim uslugama primjenjuju se odgovarajuće odredbe Zakona o obveznim odnosima („Narodne novine“ broj 35/05, 41/08).

#### Članak 16.

Sva prava i obveze iz ovog Ugovora o javnim uslugama vrijede i za pravne slijednike ugovornih strana.

#### Članak 17.

Ovaj Ugovor o javnim uslugama je sklopljen temeljem provedenog otvorenog postupka javne nabave Evidencijski broj 66/14, objavljenog u Elektroničkom oglasniku javne nabave broj NN: 2014/S 002-0054096, od 21. studenog 2014. godine i Odluke o odabiru, KLASA: 931-04/14-03/27, URBROJ:541-05-02-01/1-15-20 od 12. veljače 2015. godine.

Po sklapanju ovog Ugovora o javnim uslugama DRŽAVNA GEODETSKA UPRAVA će, sukladno Zakona o javnoj nabavi, objaviti obavijest da je Ugovor o javnim uslugama sklopljen.

#### Članak 18.

Ovaj Ugovor o javnim uslugama stupa na snagu danom potpisa ugovornih strana.

#### Članak 19.

Ovaj Ugovor o javnim uslugama izrađen je u šest (6) istovjetnih primjeraka, od kojih svakom od NARUČITELJA i IZVRŠITELJU pripadaju po dva primjerka.

#### IZVRŠITELJ:

**GEODETSKI ZAVOD d.d. SPLIT**

Predsjednik Uprave

Robert Klotjčnik, dipl.ing.geod.

Broj: P.R. 91/15

Zagreb, 01. travnja 2015.



#### NARUČITELJI:

**DRŽAVNA GEODETSKA UPRAVA**

Ravnatelj:

dr. sc. Danko Markovinović

KLASA: 931-04/14-03/27

URBROJ: 541-03-01-01/1-15-26

Broj Ugovora: 44/2015

Zagreb, 01. travnja 2015.

**OPĆINA NOVIGRAD**

Načelnik:

Jose Klapan, dipl. vet.

KLASA: 931-01/15-01/04

URBROJ: 2198/08-15-3

Zagreb, 01. travnja 2015.



Izvoditelj radova:



**GEODETSKI ZAVOD d. d.**

Adresa: RUĐERA BOŠKOVIĆA 20 SPLIT

Žiro-račun: 2330003-1100009202

SG Splitska banka dd. Split

IBAN: HR9123300031100009202

OIB: 65342447502

Građevina: KATASTAR NEKRETNINA  
Radilište: PODRUČJE OPĆINE NOVIGRAD  
Mjesto: K.O. NOVIGRAD

R-1 br. 77-GZ2-2

## PRIVREMENA SITUACIJA BR. 1

Za izvršene radove u vremenu od 01.06 2015.g. do zaključno sa 30. 06. 2015. g.

Obavljene geodetsko-katastarske usluge u svrhu izrade katastra nekretnina na području Općine Novigrad za katastarsku općinu Novigrad.

Naručilac: **OPĆINA NOVIGRAD**, 23312 Novigrad, Trg kralja Tomislava 1  
OIB: 09817183355

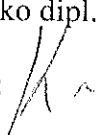

Broj ugovora: 931-01/15-01/04 ; PR 91/15	kuna	1.144.105,90
Ukupna vrijednost izvršenih radova (cca 8,74 %)	kuna	99.984,50
Vrijednost radova po prethodnoj situaciji	kuna	0
Vrijednost radova po ovoj prvoj ( 1 ) situaciji	kuna	99.984,50
Porez na dodanu vrijednost 25 %	kuna	24.996,13
<b>UKUPNO :</b>	kuna	<b>124.980,63</b>

Slovima: stodvadesetčetiritisuće devetstoosamdesetkunašezdesettrilipe.

Jamčimo pod moralnom, materijalnom i krivičnom odgovornošću za količinu i kvalitetu obračunatih radova.

Situaciju sastavila: Anka Pašalić dipl.oec.

Izvršitelj: Gojko Vuko dipl.ing.geod.

Naručilac:  

Datum računa: 06.07. 2015.g.

Datum dospijeca: 05.08. 2015.g.

Mjesto izdavanja: Split

Vrijeme izdavanja: 13:58

Način plaćanja: transakcijski račun

Oznaka operatera: 2

Direktor:


Robert Klojčnik dipl.ing.geod.



Sud upisa: Trgovački sud Split, MBS 060011138/Račun u SG Splitskoj banci dd. IBAN: HR9123300031100009202/  
Temeljni kapital 7.134.000.00 kn uplaćen u cijelosti/ Uprava: R. Klojčnik; predsjednik NO Z. Vukadin

42/19

Izvoditelj radova:



**GEODETSKI ZAVOD d. d.**

Adresa: RUĐERA BOŠKOVIĆA 20 SPLIT

Žiro-račun: 2330003-1100009202

SG Splitska banka dd. Split

OIB: 65342447502

IBAN: HR9123300031100009202

Gradevina: KATASTAR NEKRETNINA  
Radilište: PODRUČJE OPĆINE NOVIGRAD  
Mjesto: K.O. NOVIGRAD

R-1 br. 98-GZ2-2

## PRIVREMENA SITUACIJA BR. 2

Za izvršene radove u vremenu od 01.07. 2015.g. do zaključno sa 31. 07. 2015. g.

Obavljene geodetsko-katastarske usluge u svrhu izrade katastra nekretnina na području Općine Novigrad za katastarsku općinu Novigrad.

Naručilac: **OPĆINA NOVIGRAD**, 23312 Novigrad, Trg kralja Tomislava 1  
OIB: 09817183355

Broj ugovora: 931-01/15-01/04 ; PR 91/15	kuna	1.144.105,90
Ukupna vrijednost izvršenih radova (cca 13,66 %)	kuna	156.339,40
Vrijednost radova po prethodnoj situaciji	kuna	99.984,50
Vrijednost radova po ovoj drugoj ( 2 ) situaciji	kuna	56.354,90
Porez na dodanu vrijednost 25 %	kuna	14.088,73
<b>U K U P N O :</b>	kuna	<b>70.443,63</b>

Slovima: sedamdesettisućačetiristočetredesetrikunješezdesettrilipe.

Jamčimo pod moralnom, materijalnom i krivičnom odgovornošću za količinu i kvalitetu obračunatih radova.

Situaciju sastavila: Anka Pašalić dipl.oec.

*Anka Pašalić*

Izvršitelj: Gojko Vuko dipl.ing.geod.

*Gojko Vuko*

Direktor:

Robert Klojčnik dipl.ing.geod.

*Robert Klojčnik*

Naručitelj gradnje:

Datum računa: 11.08. 2015.g.

Datum dospjeća: 10.09. 2015.g.

Mjesto izdavanja: Split


Vrijeme izdavanja: 10:51

Način plaćanja: transakcijski račun

Oznaka operatera: 2

Sud upisa: Trgovački sud Split, MBS 060011138/Račun u SG Splitskoj banci dd. IBAN: HR9123300031100009202/  
Temeljni kapital 7.134.000.00 kn uplaćen u cijelosti/ Uprava: R. Klojčnik; predsjednik NO Z. Vukadin

Izvoditelj radova:



**GEODETSKI ZAVOD d. d.**

Adresa: RUĐERA BOŠKOVIĆA 20 SPLIT

Žiro-račun: 2330003-1100009202

OIB: 65342447502

SG Splitska banka dd. Split

IBAN: HR9123300031100009202

Gradevina: KATASTAR NEKRETNINA  
Radilište: PODRUČJE OPĆINE NOVIGRAD  
Mjesto: K.O. NOVIGRAD

R-1 br. 171-GZ2-2

### PRIVREMENA SITUACIJA BR. 3

Za izvršene radove u vremenu od 01.10. 2015.g. do zaključno sa 31. 10. 2015. g.

Obavljene geodetsko-katastarske usluge u svrhu izrade katastra nekretnina na području Općine Novigrad za katastarsku općinu Novigrad.

Naručilac: **OPĆINA NOVIGRAD**, 23312 Novigrad, Trg kralja Tomislava 1  
OIB: 09817183355

Broj ugovora: 931-01/15-01/04 ; PR 91/15	kuna	1.144.105,90
Ukupna vrijednost izvršenih radova (cca 28,20 %)	kuna	322.677,25
Vrijednost radova po prethodnoj situaciji	kuna	156.339,40
Vrijednost radova po ovoj trećoj (3) situaciji	kuna	166.337,85
Porez na dodanu vrijednost 25 %	kuna	41.584,46
<b>U K U P N O :</b>	kuna	<b>207.922,31</b>

Slovima: dvjestasedamstisućadevstodvadesetdvijekunetridesetjednali pa.

Jamčimo pod moralnom, materijalnom i krivičnom odgovornošću za količinu i kvalitetu obračunatih radova.

Situaciju sastavila: Anka Pašalić dipl.oec.

Izvršitelj: Gojko Vuko dipl.ing.geod.

Naručilatelj građenja:

Datum računa: 03.11. 2015.g.

Datum dospijeca: 03.12. 2015.g.

Mjesto izdavanja: Split

Vrijeme izdavanja: 12:37

Način plaćanja: transakcijski račun

Oznaka operatera: 2

Direktor:

Robert Klojčnik dipl.ing.geod.



12 457

Sud upisa: Trgovački sud Split, MBS 060011138/Račun u SG Splitskoj banci dd. IBAN: HR9123300031100009202/  
Temeljni kapital 7.134.000,00 kn uplaćen u cijelosti/ Uprava: R. Klojčnik; predsjednik NO Z. Vukadin

Izvoditelj radova:



**GEODETSKI ZAVOD d. d.**

Adresa: RUĐERA BOŠKOVIĆA 20 SPLIT

Žiro-račun: 2330003-1100009202

OIB: 65342447502

SG Splitska banka dd. Split

IBAN: HR9123300031100009202

Građevina: KATASTAR NEKRETNINA  
Radilište: PODRUČJE OPĆINE NOVIGRAD  
Mjesto: K.O. NOVIGRAD

R-1 br. 201-GZ2-2

## PRIVREMENA SITUACIJA BR. 4

Za izvršene radove u vremenu od 01.11. 2015.g. do zaključno sa 30. 11. 2015. g.

Obavljene geodetsko-katastarske usluge u svrhu izrade katastra nekretnina na području Općine Novigrad za katastarsku općinu Novigrad.

Naručilac: **OPĆINA NOVIGRAD**, 23312 Novigrad, Trg kralja Tomislava 1  
OIB: 09817183355

Broj ugovora: 931-01/15-01/04 ; PR 91/15	kuna	1.144.105,90
Ukupna vrijednost izvršenih radova (cca 30,00 %)	kuna	343.231,77
Vrijednost radova po prethodnoj situaciji	kuna	322.677,25
Vrijednost radova po ovoj četvrtoj ( 4 ) situaciji	kuna	20.554,52
Porez na dodanu vrijednost 25 %	kuna	5.138,63
<b>U K U P N O :</b>	kuna	<b>25.693,15</b>

Slovima: dvadesetpetisućaešestodevedesettrikunepetnaestlipta.

Jamčimo pod moralnom, materijalnom i krivičnom odgovornošću za količinu i kvalitetu obračunatih radova.

Situaciju sastavila: Anka Pažalić dipl.oec.

Izvršitelj: Gojko Vuko dipl.ing.geod.

Naručilatelj građenja:

Datum računa: 04.12. 2015.g.

Datum dospjeća: 03.01. 2016.g.

Mjesto izdavanja: Split

Vrijeme izdavanja: 09:45

Način plaćanja: transakcijski račun

Oznaka operatera: 2

Direktor:

Robert Klojčnik dipl.ing.geod.



Sud upisa: Trgovački sud Split, MBS 060011138/Račun u SG Splitskoj banci dd. IBAN: HR9123300031100009202/  
Temeljni kapital 7.134.000,00 kn uplaćen u cijelosti/ Uprava: R. Klojčnik; predsjednik NO Z. Vukadin