





GEODETSKA SITUACIJA OBUHVATA KONCESIJE
S PREKLOPOM KATASTARSKOG PLANA (DKP)

TN - ZATON
K.O. NIN-ZATON
M 1:3000

PODRUČJE KONCESIJE NA POMORSKOM DOBRU

 uk. površina P = 140 833 m²

LEGENDA:

-  - PRIJEDLOG granice koncesije
-  - katastarske parcele
-  - situacija

- 1 - 72 - lomne točke područja koncesije

katastarske čestice unutar područja koncesije

č.zem. 3242/1

č.zem. 3242/2

č.zem. 6275



Damir
Dragojević

Digitally signed by
Damir Dragojević
Date: 2025.08.01
21:30:56 +02'00'

Izrada:
Damir Dragojević dipl.ing.geod.