

PROCJENA RIZIKA OD VELIKIH NESREĆA


ZA PODRUČJE ZADARSKE ŽUPANIJE

Grafički prilog 4.





Karta rizika - Ekstremene vremenske pojave - toplinski val

Mjerilo kartografskog prikaza 1:100000

Legenda

 županijska granica

KAZALO

RIZIK	
	VRLO VISOK
	VISOK
	UMJEREN
	NIZAK

